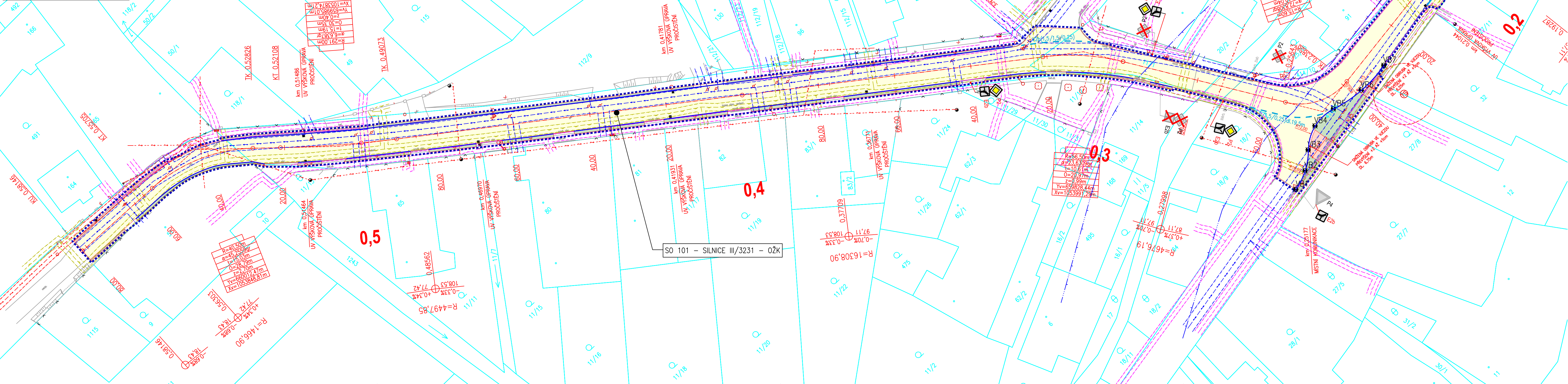


VYTYČOVACÍ BODY		
ČÍSLO BODU	Y	X
VB1	659813,58	1054055,47
VB2	659808,46	1054053,63
VB3	659804,12	1054050,34
VB4	659798,49	1054047,07
VB5	659791,97	1054047,23
VB6	659783,37	1054048,77
VB7	659774,65	1054048,19



INŽENÝRSKÉ SÍTĚ:

- VODOVOD – VaK Pardubice
- BEZ ZÁKRESU KANALIZACE – obec Vičův Habřina
- PLYN STL – GasNet
- EL. VEDENÍ NN NADZEMNÍ – ČEZ Distribuce
- EL. VEDENÍ NN PODZEMNÍ – ČEZ Distribuce
- SDĚLOVACÍ VEDENÍ PODZEMNÍ – CETIN
- OCHRANNÉ PÁSMA INŽENÝRSKÉ SÍTĚ BARVA DLE PŘÍSLUŠNÉ SÍTĚ

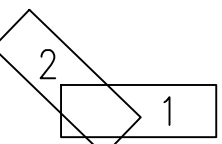
INŽENÝRSKÉ SÍTĚ:

- OCHRANNÉ PÁSMA VODNÍHO TOKU

LEGENDA:


- POLOHOPIŠ – STÁVAJÍCÍ STAV
- KATASTR NEMOVITOSTI DIGITÁLNÍ
- HRANY NÁVRHU
- VOZOVKA – OBNOVA ŽIVIČNÉHO KRYTÍ – KCE A
- NEZPEVNĚNÁ KRAJNICE
- UROVNĚNÍ TERÉNU – ZATRAVNĚNÍ
- BETONOVÁ OBRUBA SILNIČNÍ
- SJEZD – KCE B
- VAROVNÝ PÁS
- HRANICE STAVBY
- VSTUP NA STAVBU
- V4(0,125) VODOROVNĚ DOPRAVNÍ ZNAČENÍ
- P2 SVISLÉ DOPRAVNÍ ZNAČENÍ STÁVAJÍCÍ
- P2 SVISLÉ DOPRAVNÍ ZNAČENÍ RUŠENÉ
- P2 SVISLÉ DOPRAVNÍ ZNAČENÍ NAVRŽENÉ

klad listů



VÝPIS STAVEBNÍCH OBJEKTŮ:
SO 101 – SILNICE III/3231 – OŽK

PODZEMNÍ VEDENÍ JSOU ZAKRESLENA INFORMATIVNĚ !
PODMÍNKOU ZAHÁJENÍ STAVEBNÍCH PRACÍ JE VYTYČENÍ
PODZEMNÍCH VEDENÍ A OZNÁMENÍ ZAČÁTKU STAVBY
JEJICH SPRÁVCŮM !

S-JTSK			Výškový systém B.p.v.	
PROJEKTANT: Ing. Jakub Holý	VYPRACOVAL: Ing. Jakub Holý	KONTROLOVAL: Ing. František Habura, Ph.D.	ZPRACOVATEL:  DSP a.s.	
INVESTOR: Správa a údržba silnic Pardubického kraje, Doubravice 98, 533 58 Pardubice			ČÍSLO ZAKÁZKY:	FORMÁT: 5 x A4 PARE:
KRAJ / OBEC: Pardubický kraj / Vltč Habřina				
STAVBA:			DATUM: 5.2022	
OPRAVA SILNICE III/3231 Vltč Habřina			STUPEŇ: PDPS	
STAVEBNÍ OBJEKT:			MĚŘITKO: 1:500	PŘÍL. Č.: 3.2
NÁZEV PŘÍLOHY:			ČÁST:	
KOORDINAČNÍ SITUACE STAVBY – ČÁST 2			A	
DOKUMENTACE LZE UŽÍVAT POUZE VE SMYSLU PŘÍSLUŠNÉ SMLOUVY O DÍLO. VÝKRES, ČI JEHO ČÁST, MŮŽE BÝT KOPÍROVÁN NEBO JINÝM ZPŮSOBEM ROZŠŘŮVÁN POUZE PO PŘEDCHOZÍM SOUHLASU ZPRACOVATELE.				